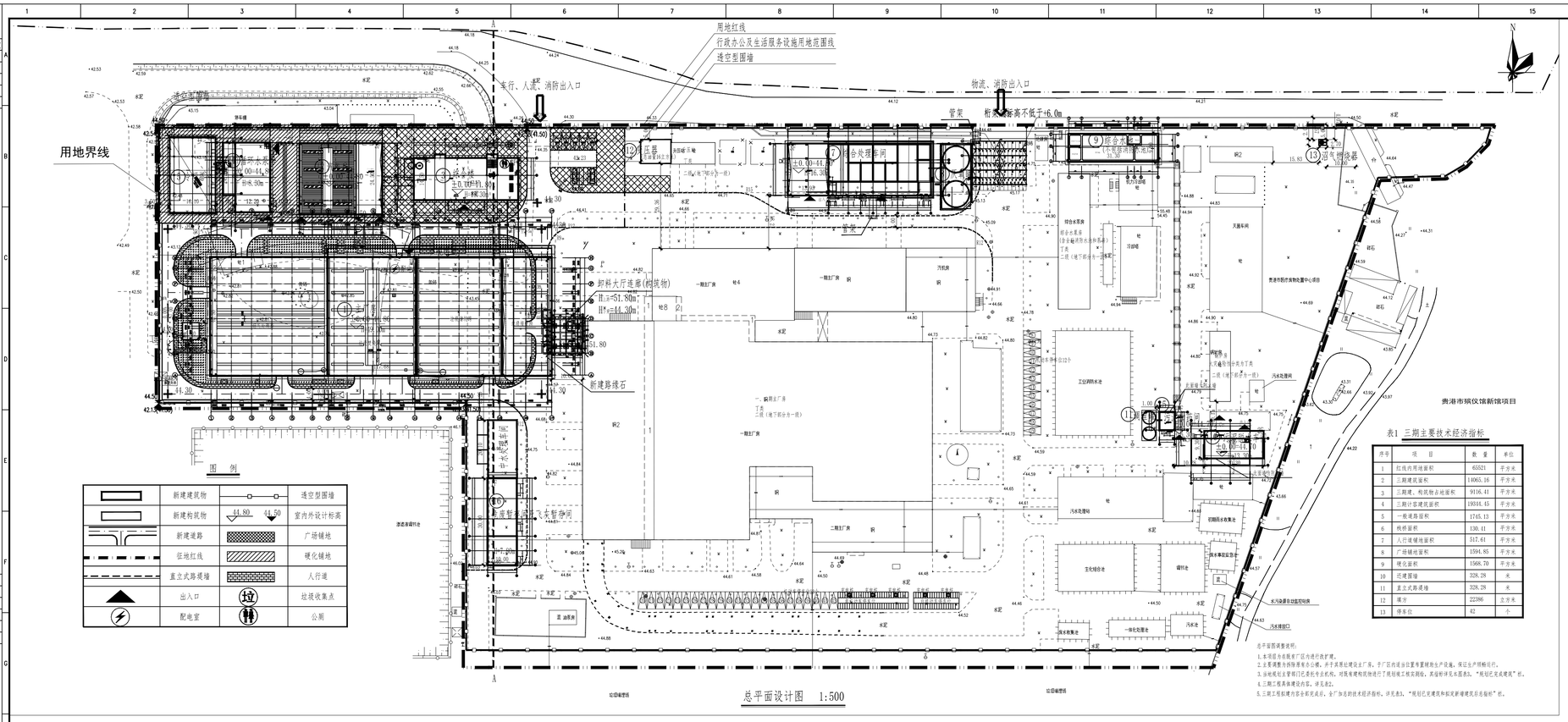

表1 三期主要技术经济指标

序号	项 目	数 量	单位
1	红线内用地面积	65521	平方米
2	三期建筑面积	14065.16	平方米
3	三期建、构筑物占地面积	9116.41	平方米
4	三期计容建筑面积	19344.45	平方米
5	一般道路面积	1745.13	平方米
6	铺砌面积	130.41	平方米
7	人行道铺地面积	517.61	平方米
8	广场铺地面积	1594.85	平方米
9	硬化面积	1568.70	平方米
10	透建面积	328.28	处
11	直立式路堤墙	328.28	处
12	填方	22386	立方米
13	停车位	62	个

总平面调整说明：

1.本项目为在现有厂区内进行改扩建。

2.主要调整为拆除原场办公楼，并于其原址建设主厂房，于厂区内适当位置布置树脂生产设施，保证生产顺畅运行。

3.当地规划主管部门已委托专业机构，对现有建构筑物进行了现状竣工核实测绘，其结果详见本图表达。“现状已完成建筑”栏。

4.二期工程具体建设内容，详见表2。

5.三期工程拟建内容全部完成后，全厂加总的技术经济指标，详见表3。“规划已完建筑和拟新增建筑总指标”栏。

表2 三期建筑物一览表

编号	建(构)筑物名称	占地面积（m^2）	建筑面积（m^2）	建筑层数（F）；及高度(m)	计容面积（m^2）	火灾危险等级	耐火等级	备注
①	主厂房	4850.83	9185.50 (地下部分为:320.31)	1：49.3	13716.02	丁类	二级	钢筋砼框架
②	汽机房	708.89	1163.37	3：22	1645.02	丁类	二级	钢筋砼框架
③	综合楼	604.62	1602.43	3：11.4	1574.31		二级	钢筋砼排架
④	循环水泵房	372.10	295.24	1：8.3	590.48	戊类	二级	钢筋砼框架
⑤	冷却塔	429.07				戊类	二级	构筑物
⑥	烟囱	33.64				丁类	二级	构筑物
⑦	综合处理车间	891.00	958.63	3：16.3	958.63	戊类	二级	钢筋砼框架
⑧	厌氧罐	127.23				戊类	二级	构筑物
⑨	综合水池	309.46				戊类	二级	构筑物
⑩	污泥脱水车间	194.75	389.50	2：13.3	389.50	戊类	二级	钢筋砼框架
⑪	调理罐	31.81				丙类	二级	构筑物
⑫	变压器	87.12				甲类	二级	构筑物（总油量6t）
⑬	沼泽燃烧器	5.40				甲类	二级	构筑物
⑭	连廊	127.89	127.89		127.89		二级	主厂房、综合楼汽机房之间连廊（共3座）
⑮	污泥加药间	34.56	34.56	1：6.3	34.56	丁类	二级	钢筋砼框架
⑯	危废暂存间及飞灰暂存间	308.04	308.04	1：7.8	308.04	戊类	二级	钢结构

表3 调整后建构筑物主要技术经济指标(用地红线)

二期项目主要内容	单位	规划指标	规划已完成建筑	规划新增建筑	规划已完成及拟新增建筑总指标	备注一	备注二
红线内用地面积	(m^2)	65520.736			65521		
使用其他土地面积	(m^2)		184.0	9136.41	26788.33	调整后指标扣除原综合楼占地面积708.08㎡	
建筑系数		0.33<CK<0.55	28.14%		40.89%		满足规划要求
总建筑面积	(m^2)		29024.42	14065.16	68825.41	调整后指标扣除原综合楼建筑面积2266.17㎡	
计容面积	(m^2)		29024.42	19344.45	86102.70	调整后指标扣除原综合楼计容面积2266.17㎡	
容积率		0.5<FAR<0.8	0.443		0.70		
绿化面积	(m^2)		20661.57	783.89	9119.54	调整后指标扣除原规划绿化面积12617.92㎡	
绿化系数			31.97%		13.91%		
道路铺砌面积	(m^2)		12714.15	1745.13	12231.9	调整后指标扣除原规划面积2257.38㎡	
围墙	(m)		944.83				
大门	座		2				
机动车停车位	个		62				详注2
非机动车停车位	个		101				详注3

注1：表中原指标数据依据本源广西贵港生活垃圾焚烧发电厂二期工程指标核对表中实测数据。（表格中红底数据系现场实测，以广西贵港生活垃圾焚烧发电厂二期工程竣工验收报告为准）

注2：其中新能源汽车停车位5个，无障碍停车位2个。

注3：非机动车位按照2.2平方米/车位考虑，因场地条件限制，本次规划布置101个非机动车停车位。

说明：

1.本图坐标系为2000国家大地坐标系，1985国家高程基准，等高距为1m。

2.图中除说明者外尺寸均以“米”计。

3.二层厂房层高大于或等于8m时，其计容面积按2倍计算。

4.消防车道应满足大于或等于4m的净宽与净高。

5.本图建筑面积采用以外墙线进行定位，建筑，围墙为定位中心。

6.本项目场地设计采取以下措施：

6.1雨水收集：利用总平中屋面雨水，通过城市管网，通过城市截流，土壤过滤渗管处理后进行水，并下对处理后雨水加以收集利用的措施。

6.2噪声控制：选用低噪声、施工中期，下对产生地下水井具有一定的降噪设备消减和防止净化作用，本项目内设备放置区域的八行步道设计为绿水绿道。

6.3雨水池：本项目排水立口设置集水池，可以将水进入口位设施的雨水进行集中净化。

6.4排风口：项目部分车间有大立管及下行式生产人数小间或用水管道，然后通过管系内部输至雨水花园内，达到调蓄雨水径流的目的。

上述设施均由贵港设计公司结合项目实际情况设置

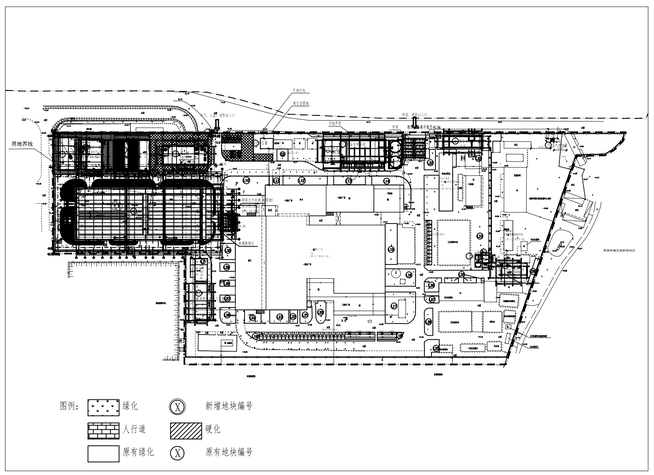

绿化分析图

一、二期绿化面积统计表

绿化指标					绿化指标				
绿化编号	编号	面积	折算率	实得面积	绿化编号	编号	面积	折算率	实得面积
	L1	560.18	100%	560.18		L26	156.62	100%	156.62
	L2	688.7	100%	688.7		L27	69.91	100%	69.91
	L3	1181.31	100%	1181.31		L28	60.8	100%	60.8
	L4	91.75	100%	91.75		L29	87.51	100%	87.51
	L5	4062.93	100%	4062.93		L30	162.16	100%	162.16
	L6	715.23	100%	715.23		L31	434.29	100%	434.29
	L7	1118.07	100%	1118.07		L32	117.8	100%	117.8
	L8	2507.6	100%	2507.6		L33	3611.43	100%	3611.43
	L9	87.24	100%	87.24		L34	71.32	100%	71.32
	L10	730.02	100%	730.02		L35	95.17	100%	95.17
	L11	67.68	100%	67.68		L36	138.04	100%	138.04
	L12	438.45	100%	438.45		L37	65.68	100%	65.68
	L13	298.07	100%	298.07		L38	145.33	100%	145.33
	L14	448.66	100%	448.66					
	L15	310.27	100%	310.27	小计				20951.57
	L16	284.2	100%	284.2	合计				20951.57
	L17	521.98	100%	521.98	建地率				31.97
	L18	132.83	100%	132.83	总规划用地面积				65520.74
	L19	707.08	100%	707.08					
	L20	136.53	100%	136.53					
	L21	128.14	100%	128.14					
	L22	68.76	100%	68.76					
	L23	164.07	100%	164.07					
	L24	133.57	100%	133.57					
	L25	143.19	100%	143.19					

一、二期绿化面积变化情况表

地块编号	原面积	变化	变化面积	变化后面积	变化后编号
L1	560.18	全部减少	560.18	0	
L2	688.7	全部减少	688.7	0	
L3	1181.31	全部减少	1181.31	0	
L4	91.75	全部减少	91.75	0	
L5	4062.93	全部减少	4062.93	0	
L6	715.23	全部减少	715.23	0	
L7	1118.07	部分减少	742.15	375.92	L7'
L8	2507.6	全部减少	2507.6	0	
L10	730.02	部分减少	190.56	539.46	L10'
L11	67.68	部分减少	28.03	39.65	L11'
L12	438.45	部分减少	177.37	261.08	L12'
L13	298.07	部分减少	119.01	179.06	L13'
L14	448.66	部分减少	181.09	267.57	L14'
L18	132.83	部分减少	91.91	40.92	L18'
L19	707.08	部分减少	549.38	157.7	L19'
L30	162.16	部分减少	2.98	159.18	L30'
L31	434.29	部分减少	160.77	273.52	L31'
L33	3611.43	部分减少	596.97	3014.46	L33'
合计	17956.44		12617.92	8338.52	

说明：1、本表是在原有绿化图纸之上进行变化而来，原有绿化图纸详见附件。

2、地块编号原则上存续原有编号，其中L1-L6、L8地块划三期完全占用，减少面积共计9807.78㎡，本图不予表示；L7、L10、L11、L12、L13、L14、L18、L19、L30、L31、L33地三期建设部分占用，减少面积共计2810.22㎡，本图重新编号为L7'、L10'、L11'、L12'、L13'、L14'、L18'、L19'、L30'、L31'、L33'。

新增绿化面积统计表

地块编号	面积（m^2）	备注
1	176.41	三期主厂房区域绿化
2	23.95	三期主厂房区域绿化
3	87.93	三期主厂房区域绿化
4	17.21	三期主厂房区域绿化
5	20.94	三期主厂房区域绿化
6	50.76	三期主厂房区域绿化
7	16.09	三期主厂房区域绿化
8	30.47	三期主厂房区域绿化
9	44.66	三期主厂房区域绿化
10	31.31	三期主厂房区域绿化
11	124.12	三期主厂房区域绿化
12	86.80	三期主厂房区域绿化
13	12.29	三期主厂房区域绿化
14	6.98	三期主厂房区域绿化
15	10.60	三期主厂房区域绿化
16	4.87	三期主厂房区域绿化
17	4.42	三期主厂房区域绿化
18	10.31	三期主厂房区域绿化
19	19.28	三期主厂房区域绿化
20	6.49	三期主厂房区域绿化
合计	785.89	三期新增总面积

调整后绿化面积

	面积（m^2）
原一、二期绿地面积	20951.57
新增绿化面积	785.89
扣除原一、二期绿化面积	12617.92
调整后绿化面积	9119.54
调整后绿化率	9119.54/65521=13.91%

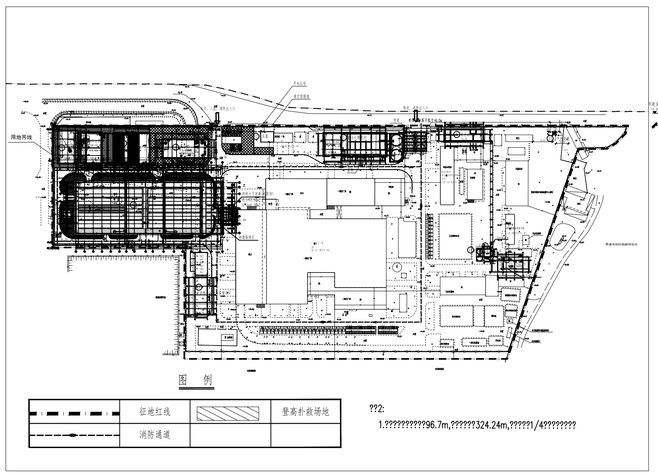

消防分析图

???:

1.???????????96.7m,??????324.24m,??????1/4????????

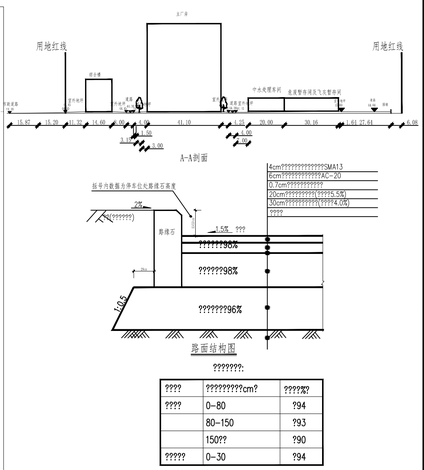

厚度结构图

????????:

????	??????????cm?	?????
????	0-80	?94
	80-150	?93
	150??	?90
?????	0-30	?94

???????????63?????????

| | | | | |